

UCHWAŁA NR VIII/40/2015

RADY GMINY ROGÓŻNO

z dnia 29 września 2015r.

**w sprawie uzgodnienia realizacji inwestycji celu publicznego na obszarze użytku ekologicznego na działce o numerze ewidencyjnym 3266/2 w obrębie Kłódka Szlachecka, Gmina Rogóźno**

Na podstawie art. 18 ust. 2 pkt 15 ustawy z dnia 8 marca 1990 r. o samorządzie gminnym (tj. Dz. U. z 2013 r. poz. 594 , 645 i 1318, z 2014r. poz. 379 i 1072 ) oraz art. 45 ust. 2 pkt. 2 ustawy z dnia 16 kwietnia 2004 r. o ochronie przyrody ( tj . Dz. U. z 2013 r. poz. 627, 628, 842, z 2014 r. poz. 805, 850, 1101, 1863, z 2015 r. poz. 222, 774), uchwała się co następuje:

§ 1. Rada Gminy Rogóźno uzgadnia realizację inwestycji celu publicznego polegającej na budowie dwutorowej linii elektroenergetycznej 400 kV Grudziądz – Pelplin – Gdańsk Przyjaźń na obszarze użytku ekologicznego położonego na działce o numerze ewidencyjnym 3266/2 (obręb Kłódka Szlachecka, Gmina Rogóźno).

§ 2. Granice przebiegu trasy projektowanej linii elektroenergetycznej określa załącznik do uchwały.

§ 3. Wykonanie uchwały powierza się Wójtowi Gminy.

§ 4. Uchwała wchodzi w życie z dniem podjęcia.

PRZEWODNICZĄCA  
RADY GMINY  
*Jana Hoffmann*  
Jana Hoffmann

### Uzasadnienie

Potrzeba podjęcia przedmiotowej uchwały wynika z przepisów art. 45 ust. 2 pkt. 2 ustawy z dnia 16 kwietnia 2004 r. o ochronie przyrody o ochronie przyrody, zgodnie z którymi realizacja inwestycji celu publicznego na obszarze użytku ekologicznego wymaga uzgodnienia z Radą Gminy. Natomiast zgodnie art. 18 ust. 2 pkt 15 ustawy z dnia 8 marca 1990 r. o samorządzie gminnym Dz. U. z 2013 r. poz. 594 , 645 i 1318, z 2014r. poz. 379 i 1072 właściwą formą uzgodnienia jest uchwała Rady Gminy.

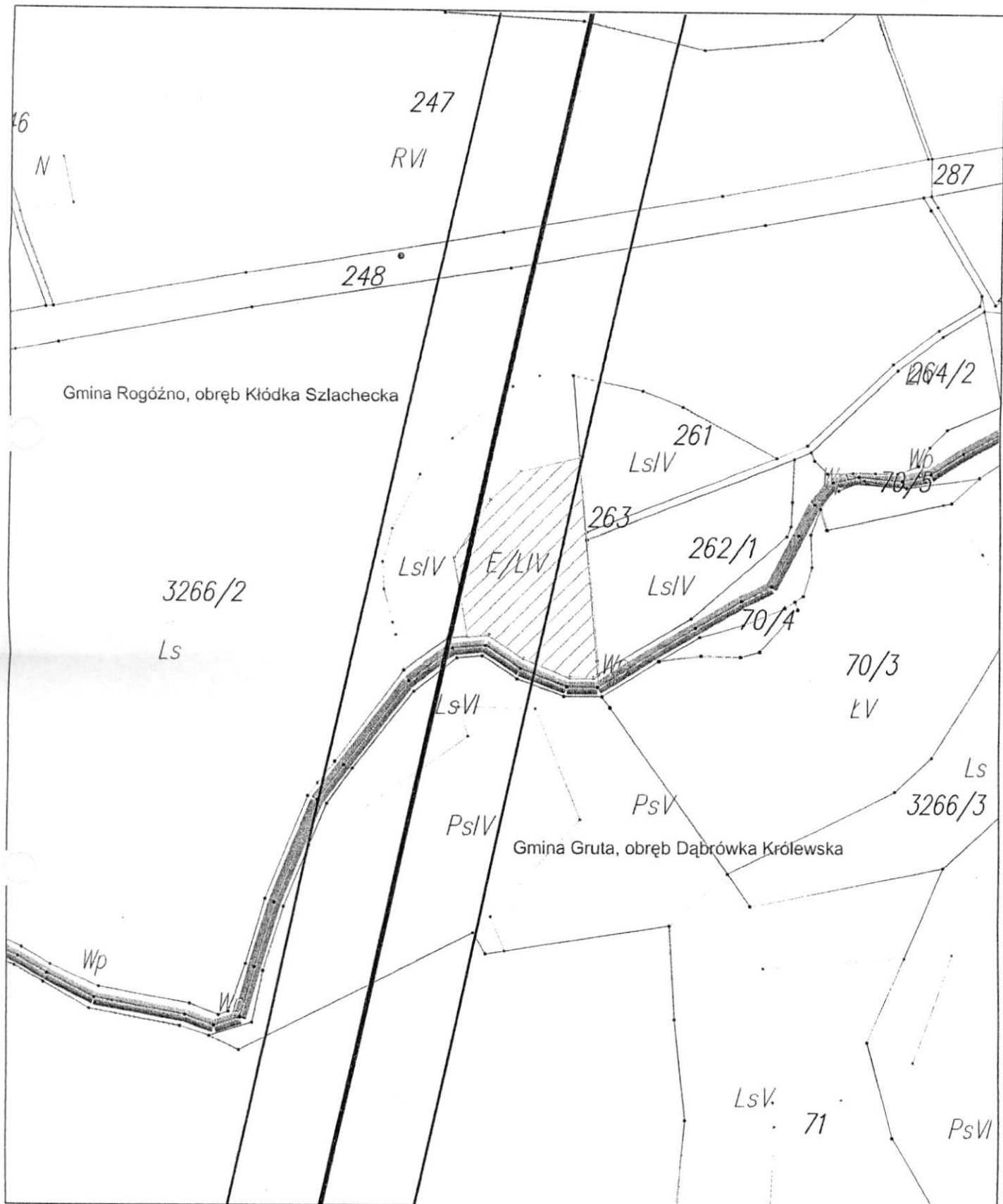
W dniu 10 sierpnia 2015r. firma SAG Elbud Gdańsk Spółka Akcyjna z siedzibą w Gdańsku, ul. Marynarki Polskiej 87, działająca na zlecenie Polskich Sieci Elektroenergetycznych SA z siedzibą w Konstancinie-Jeziornie, ul. Warszawska 165, złożyła wniosek o przyjęcie przedmiotowej uchwały. Dwutorowa napowietrzna linia elektroenergetyczna 400 kV Grudziądz - Pelplin - Gdańsk Przyjaźń, ma stanowić jeden z filarów bezpieczeństwa energetycznego aglomeracji trójmiejskiej i pozostałych terenów Polski północnej. Dla północnej części Polski jest to inwestycja celu publicznego o znaczeniu strategicznym, która ma zapewnić ciągłość dostaw energii oraz stworzyć połączenie z elektrowniami i siecią elektroenergetyczną południa kraju. Linia wpisuje się w szeroko zakrojone plany Polskich Sieci Elektroenergetycznych, będące realizacją rządowego programu Polityki energetycznej Polski do 2030 roku. Na ich mocy PSE zamierza do 2025 roku wybudować 4 tys. kilometrów sieci elektroenergetycznych najwyższych napięć 400 kV i 220 kV. To oznacza, że linia Grudziądz - Pelplin - Gdańsk Przyjaźń, będąc elementem tego planu, stanowi inwestycję celu publicznego o znaczeniu ponadlokalnym, krajowym.

Dla przedmiotowej inwestycji nie ma rozwiązań alternatywnych związanych z innym przebiegiem trasy linii. Wybrany wariant jest najbardziej racjonalny pod względem : uwarunkowań środowiska przyrodniczego, oczekiwań społecznych, kwestii inżynierskich oraz ekonomicznych.



Użytek ekologiczny został utworzony na podstawie Rozporządzenia Nr 1/2004 Wojewody Kujawsko-Pomorskiego z dnia 19 stycznia 2004 r. w sprawie uznania za użytki ekologiczne (Dz. Urz. Woj. Kuj.-Pom. z 2004 r. Nr 8, poz. 76). Zlokalizowany jest na działce nr 3266/2 w obrębie Kłódka Szlachecka, w Gminie Rogóźno. Jego powierzchnia wynosi 0,30 ha, a funkcją użytku jest łąka śródleśna. Użytek stanowi własność Skarbu Państwa we władaniu Nadleśnictwo Jamy, które nie wyraziło sprzeciwu wobec inwestycji polegającej na budowie dwutorowej linii elektroenergetycznej 400 kV. Bezpośrednio na obszarze przedmiotowego użytku nie będą lokalizowane urządzenia elektroenergetyczne oraz nie będą prowadzone prace budowlane. Nad obszarem przebiegać będą jedynie przewody fazowe linii elektroenergetycznej 400 kV. Ponadto użytek będzie objęty pasem technologicznym, na obszarze którego zostaną wprowadzone ograniczenia w zagospodarowaniu terenu związane m.in. z zakazem zabudowy. W związku z tym ingerencja w środowisko naturalne będzie znikoma.

PRZEWODNICZĄCA  
RADY GMINY  
Janina Hoffmann

Załącznik – Mapa z oznaczeniem użytku ekologicznego oraz przebiegiem trasy linii elektroenergetycznej 400 kV na działce 3266/2



OZNACZENIA:

-  oś linii elektroenergetycznej 400 kV wraz z pasem technologicznym
-  użytk ekologiczny

skala 1:2000